


PLAN DIARIO ATFM BOLIVIA
























Valido para el 20 de Noviembre de hrs 1200 a 0000

PRONOSTICO SLLP

INFORMACIÓN METEOROLÓGICA






















Aeropuerto: SLLP Aeropuerto Internacional – El Alto

MIER 20	JUE 21	VIE 22	SAB 23	DOM 24	LUN 25	MAR 26
<p>MAÑANA</p>  <p>SCT</p> <p>17006KT</p>	<p>MAÑANA</p>  <p>SCT</p> <p>25006KT</p>	<p>MAÑANA</p>  <p>SCT</p> <p>12006KT</p>	<p>MAÑANA</p>  <p>FEW</p> <p>25007KT</p>	<p>MAÑANA</p>  <p>NSC</p> <p>26006KT</p>	<p>MAÑANA</p>  <p>NSC</p> <p>VRB02KT</p>	<p>MAÑANA</p>  <p>NSC</p> <p>VRB02KT</p>
<p>TARDE</p>  <p>BKN/ FEW CB</p> <p>04010KT</p>	<p>TARDE</p>  <p>BKN/FEW CB</p> <p>13012KT</p>	<p>TARDE</p>  <p>SCT/CB</p> <p>13012KT</p>	<p>TARDE</p>  <p>SCT/CB</p> <p>13012KT</p>	<p>TARDE</p>  <p>SCT/CB</p> <p>12010KT</p>	<p>TARDE</p>  <p>SCT/CB</p> <p>15010KT</p>	<p>TARDE</p>  <p>SCT/CB</p> <p>14010KT</p>
<p>NOCHE</p>  <p>SCT</p> <p>32006KT</p>	<p>NOCHE</p>  <p>SCT</p> <p>08006KT</p>	<p>NOCHE</p>  <p>SCT</p> <p>07006KT</p>	<p>NOCHE</p>  <p>SCT</p> <p>08006KT</p>	<p>NOCHE</p>  <p>SCT</p> <p>08006KT</p>	<p>NOCHE</p>  <p>SCT</p> <p>VRB02KT</p>	<p>NOCHE</p>  <p>FEW</p> <p>VRB02KT</p>
<p>TX 13</p> <p>TN 05</p>	<p>TX 13</p> <p>TN 05</p>	<p>TX 12</p> <p>TN 04</p>	<p>TX 15</p> <p>TN 03</p>	<p>TX 14</p> <p>TN 03</p>	<p>TX 14</p> <p>TN 03</p>	<p>TX 14</p> <p>TN 04</p>

PRONOSTICO SLVR

INFORMACIÓN METEOROLÓGICA

Aeropuerto: SLVR Aeropuerto Internacional – VIRU VIRU

MIER 20	JUE 21	VIE 22	SAB 23	DOM 24	LUN 25	MAR 26
<p>MAÑANA</p>  <p>SCT</p> <p>34006KT</p>	<p>MAÑANA</p>  <p>SCT</p> <p>35008KT</p>	<p>MAÑANA</p>  <p>SCT</p> <p>17006KT</p>	<p>MAÑANA</p>  <p>SCT</p> <p>15008KT</p>	<p>MAÑANA</p>  <p>SCT</p> <p>35006KT</p>	<p>MAÑANA</p>  <p>SCT</p> <p>35006KT</p>	<p>MAÑANA</p>  <p>SCT</p> <p>34007KT</p>
<p>TARDE</p>  <p>BKN</p> <p>34010KT</p>	<p>TARDE</p>  <p>BKN</p> <p>34010KT</p>	<p>TARDE</p>  <p>BKN</p> <p>18010KT</p>	<p>TARDE</p>  <p>SCT</p> <p>34012KT</p>	<p>TARDE</p>  <p>SCT</p> <p>34012KT</p>	<p>TARDE</p>  <p>SCT</p> <p>34012KT</p>	<p>TARDE</p>  <p>FEW</p> <p>34012KT</p>
<p>NOCHE</p>  <p>BKN</p> <p>35006KT</p>	<p>NOCHE</p>  <p>SCT/BKN</p> <p>35006KT</p>	<p>NOCHE</p>  <p>SCT</p> <p>17005KT</p>	<p>NOCHE</p>  <p>SCT</p> <p>35007KT</p>	<p>NOCHE</p>  <p>SCT</p> <p>35006KT</p>	<p>NOCHE</p>  <p>SCT</p> <p>35007KT</p>	<p>NOCHE</p>  <p>SCT</p> <p>34006KT</p>
<p>TX 31</p> <p>TN 22</p>	<p>TX 31</p> <p>TN 22</p>	<p>TX 31</p> <p>TN 22</p>	<p>TX 34</p> <p>TN 22</p>	<p>TX 35</p> <p>TN 24</p>	<p>TX 35</p> <p>TN 24</p>	<p>TX 36</p> <p>TN 26</p>

SLVR

Boletín Sudamericano AFTM

Vigencia: 20/11/2024 - 26/11/2024

Activar Windows
Ir a Configuración para activar Windows


TAF

Fecha :FTBO SLLP 191714

SLLP	-TAF SLLP 191600Z 1918/2018 28010KT 9999 TS SCT015 FEW017CB SCT070 TX13/1919Z TN03/2010Z TEMPO 1919/1922 02012KT TSRA BECMG 1923/2002 07006KT NSW BECMG 2006/2010 3000 RA BCFG FEW002 BKN010 BECMG 2011/2015 13010KT 9999 NSW SCT015=
SLVR	-TAF SLVR 191600Z 1918/2018 18010KT 9999 BKN025 BKN070 TX26/1919Z TN21/2010Z BECMG 1920/1923 VRB02KT SCT023 SCT070 PROB30 TEMPO 2009/2013 5000 RA BKN010 BECMG 2014/2016 18010KT BKN070=



NAABOL
NAVEGACIÓN AÉREA Y AEROPUERTOS BOLIVIANOS




EMISIÓN DE NOTAM SLLP

AEROPUERTO INTERNACIONAL “EL ALTO”

SUP AIP SERIE A88/22 NR 67/22 RWY 10/28 SUSPENDIDA TEMPORALMENTE
OPERACIONES PARA AERONAVES B-737/300/400/500 CLÁSICO

NOTAM (A1439/24) DESDE 23/OCT/24 HR 1800 HASTA 27/DEC/24 HR 1800 ESTIMADO
GP FREQ 335 MHZ PISTA 10 INUTILIZABLE




EMISIÓN DE NOTAM SLVR

AEROPUERTO INTERNACIONAL "VIRU VIRU"

- **NOTAM (A1579/24)** DESDE 19/NOV/24 HR 1327 PUESTO DE ESTACIONAMIENTO DE AERONAVES NUMERO 7, OBRAS EN PROGRESO POR MANTENIMIENTO CON EQUIPO PESADO OPERACIONES COORDINAR CON TORRE HASTA 17/FEB/25 HR 1300 ESTIMADO.
- **NOTAM (A1580/24)** DESDE 19/NOV/24 HR 1337 CALLE DE RODAJE "D" CERRADA POR MANTENIMIENTO HASTA 17/FEB/25 HR 1300 ESTIMADO.
- **NOTAM (A1509/24)** DESDE 02/NOV/24 ENTRE HR 1400 A 1800 Y 1900 A 2200 EN PLATAFORMA PRINCIPAL OBRAS DE MANTENIMIENTO EN PROGRESO OPERACIONES COORDINAR CON TORRE HASTA 01/JAN/25 HR 2200 ESTIMADO.
- **NOTAM (A1510/24)** DESDE 02/NOV/24 ENTRE HR 1400 A 1800 Y 1900 A 2200 CALLES DE RODAJE "C" "F" "G" OBRAS DE MANTENIMIENTO EN PROGRESO OPERACIONES COORDINAR CON TORRE HASTA 01/JAN/25 HR 2200 ESTIMADO.

DASHBOARD SLLP

Portada (Frontpage) 

PLAN DE OPERACIONES ATFM PARA LA REGIÓN SAM (ATFM OPERATIONS PLAN FOR SAM REGION)

All Traffic Commercial

Demanda R60 (R60 Demand) - UTC

Fecha (Date)	00:00	01:00	02:00	03:00	04:00	05:00	06:00	07:00	08:00	09:00	10:00	11:00	12:00	13:00	14:00	15:00	16:00	17:00	18:00	19:00	20:00	21:00	22:00	23:00	Total
20/11/2024				1		2	4	6	4	2	4	4	2	3	2	2	2	3	2	5	3	3	6	1	61
Total				1		2	4	6	4	2	4	4	2	3	2	2	2	3	2	5	3	3	6	1	61

Season, Semana (...)

W24 (Season) + 04 ...

Día Sem. (Weekday)

Todas

Horario (Hour)

Todas

DEP/ARR

Todas



Rate Congestion

Rate 80%



Horarios de Congestión (Congestion Hours) - UTC

Fecha (Date)	00:00	01:00	02:00	03:00	04:00	05:00	06:00	07:00	08:00	09:00	10:00	11:00	12:00	13:00	14:00	15:00	16:00	17:00	18:00	19:00	20:00	21:00	22:00	23:00	
20/11/2024																									

Color # Referencia

	Nº de arribos y partidas inferior al 80% de las respectivas capacidades (Arrivals and departures lower than 80% of airport capacity)
	A Nº de arribos igual o superior al 80% de la respectiva capacidad (Arrivals equal to or greater than 80% of airport arrival rate)

Color # Referencia

	D Nº de partidas igual o superior al 80% de la respectiva capacidad (Departures equal to or greater than 80% of airport departure rate)
	A/D Nº de arribos y partidas igual o superior al 80% de la capacidad del aeropuerto (Arrivals and departures equal to or greater than 80% of airport capacity)

DASHBOARD SLLP – R60

Portada (Frontpage) ?

PLAN DE OPERACIONES ATFM PARA LA REGIÓN SAM (ATFM OPERATIONS PLAN FOR SAM REGION)

., Aeropuerto (AD) ▼

BOL (.) + SLLP (Aero... ▼

Season, Semana (W... ▼

W24 (Season) + 04 (... ▼

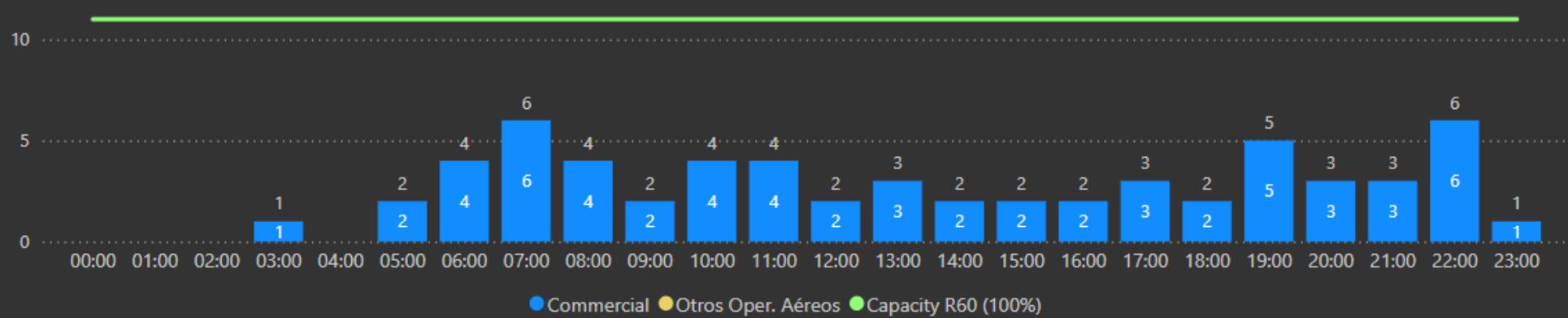
Día Sem. (Weekd... ▼

Horario (Hour) ▼

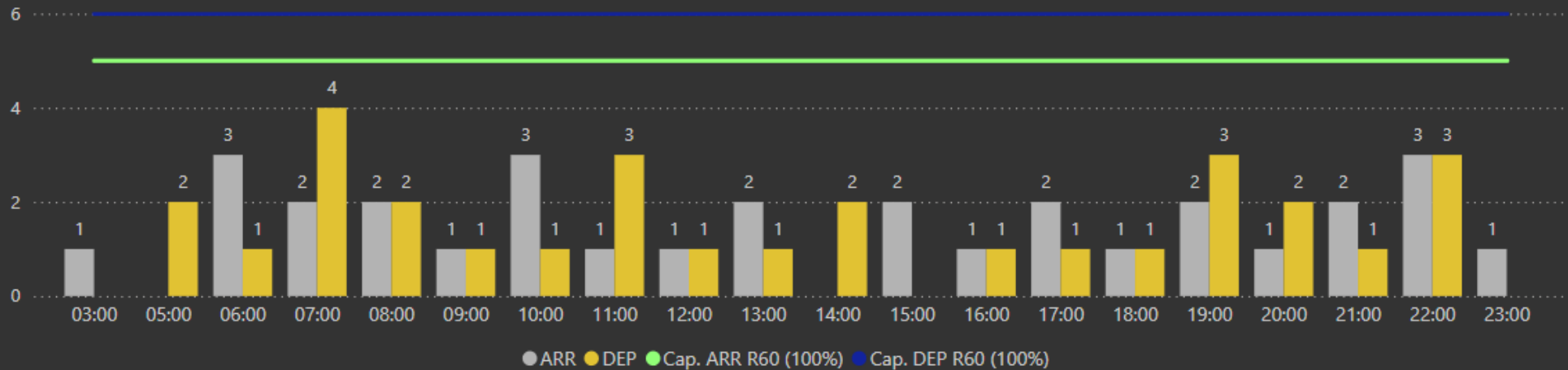
Todas ▼

Todas ▼


Demanda R60 (R60 Demand) - UTC



Demanda R60 (R60 Demand) - UTC ARR/DEP



DASHBOARD SLLP - R15


Portada (Frontpage) 

PLAN DE OPERACIONES ATFM PARA LA REGIÓN SAM (ATFM OPERATIONS PLAN FOR SAM REGION)

.. Aeropuerto (AD)

BOL (.) + SLLP (Aero... 

Season, Semana (W...

W24 (Season) + 04 (... 

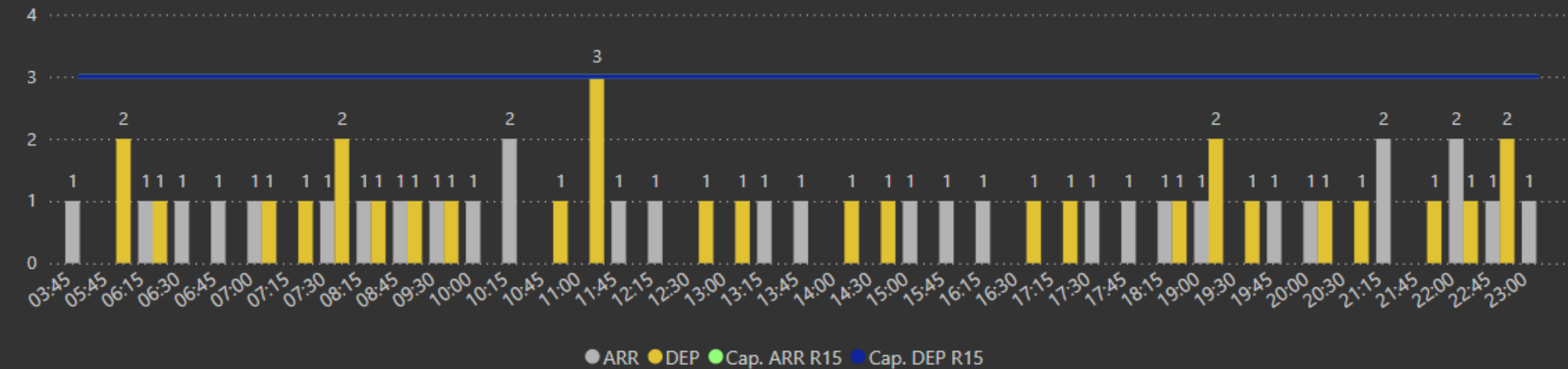
Día Sem. (Weekday)

Todas 

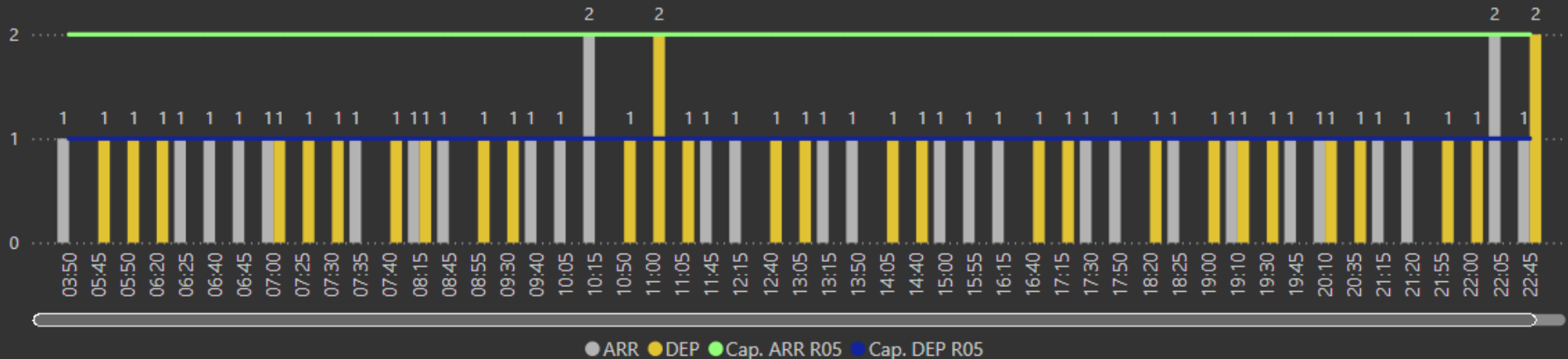
Horario (Hour)

Todas 


Demanda R15 diaria (Daily R15 demand) - UTC ARR/DEP



Demanda R05 diaria (Daily R05 demand) - UTC ARR/DEP



DASHBOARD SLVR

Portada (Frontpage) 

PLAN DE OPERACIONES ATFM PARA LA REGIÓN SAM (ATFM OPERATIONS PLAN FOR SAM REGION)

All Traffic Commercial

Demanda R60 (R60 Demand) - UTC

Aeropuerto (AD)	Fecha (Date)	00:00	01:00	02:00	03:00	04:00	05:00	06:00	07:00	08:00	09:00	10:00	11:00	12:00	13:00	14:00	15:00	16:00	17:00	18:00	19:00	20:00	21:00	22:00	23:00	Total
BOL (.) + SLVR (Aer...)	20/11/2024	3				1	5	3	6	3	5	4	2	4	5	3	4	4	4	5	4	4	5	4	5	83
Total		3				1	5	3	6	3	5	4	2	4	5	3	4	4	4	5	4	4	5	4	5	83

Season, Semana (...)

W24 (Season) + 04 ...

Día Sem. (Weekday)

Todas

Horario (Hour)

Todas

DEP/ARR

Todas



Rate Congestion

Rate 80%



Horarios de Congestión (Congestion Hours) - UTC

Fecha (Date)	00:00	01:00	02:00	03:00	04:00	05:00	06:00	07:00	08:00	09:00	10:00	11:00	12:00	13:00	14:00	15:00	16:00	17:00	18:00	19:00	20:00	21:00	22:00	23:00	
20/11/2024																									


Color # Referencia

	Nº de arribos y partidas inferior al 80% de las respectivas capacidades (Arrivals and departures lower than 80% of airport capacity)
	Nº de arribos igual o superior al 80% de la respectiva capacidad (Arrivals equal to or greater than 80% of airport arrival rate)

Color # Referencia

	D Nº de partidas igual o superior al 80% de la respectiva capacidad (Departures equal to or greater than 80% of airport departure rate)
	A/D Nº de arribos y partidas igual o superior al 80% de la capacidad del aeropuerto (Arrivals and departures equal to or greater than 80% of airport capacity)

DASHBOARD SLVR – R60


Portada (Frontpage) 

PLAN DE OPERACIONES ATFM PARA LA REGIÓN SAM (ATFM OPERATIONS PLAN FOR SAM REGION)

.. Aeropuerto (AD)

BOL (.) + SLVR (Aero... 

Season, Semana (W...

W24 (Season) + 04 (... 

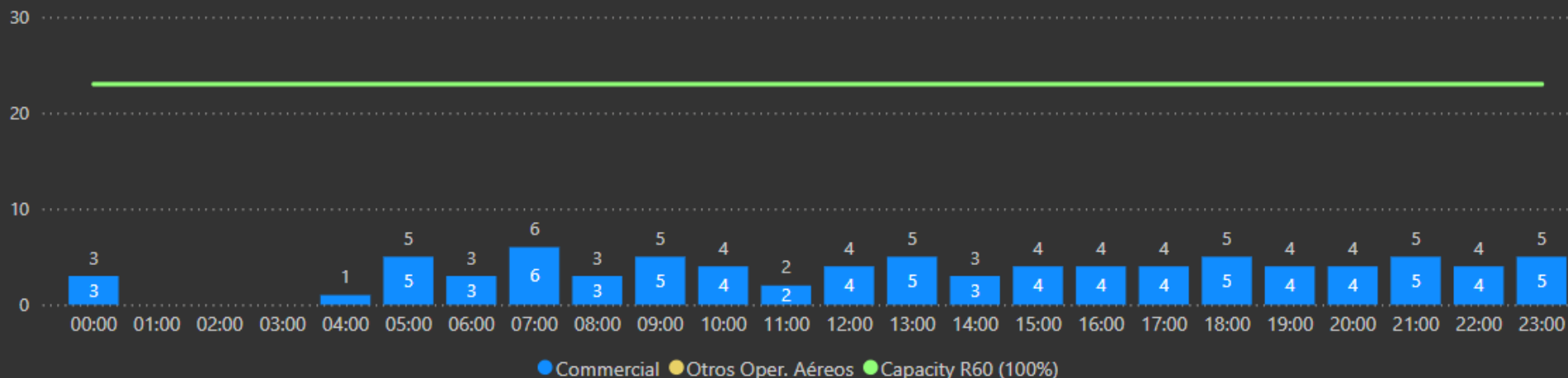
Día Sem. (Weekday)

Horario (Hour)

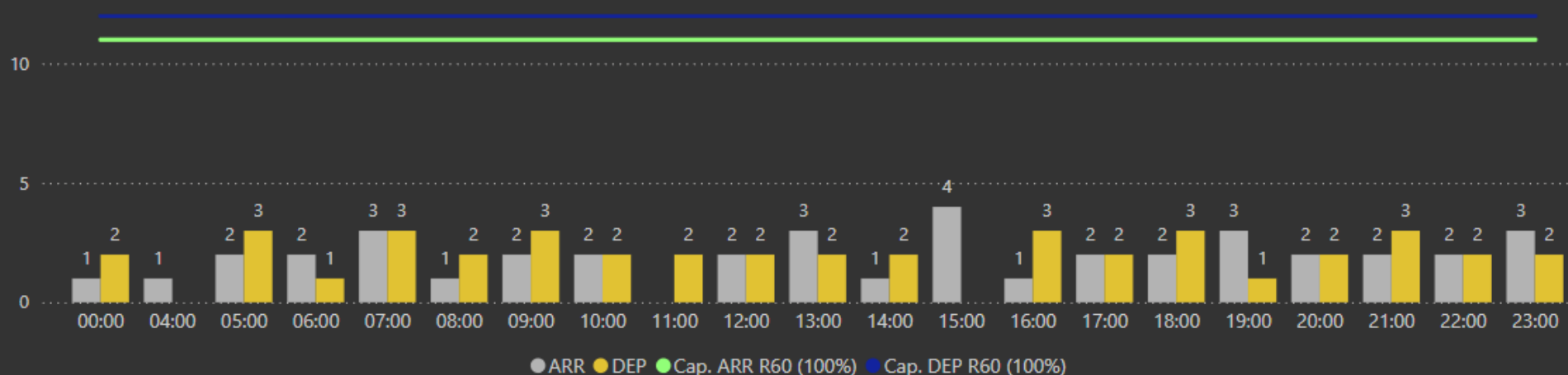
Todas 

Todas 


Demanda R60 (R60 Demand) - UTC



Demanda R60 (R60 Demand) - UTC ARR/DEP



DASHBOARD SLVR - R15


Portada (Frontpage) 

PLAN DE OPERACIONES ATFM PARA LA REGIÓN SAM (ATFM OPERATIONS PLAN FOR SAM REGION)

., Aeropuerto (AD)

BOL (.) + SLVR (Aero... 

Season, Semana (W...

W24 (Season) + 04 (... 

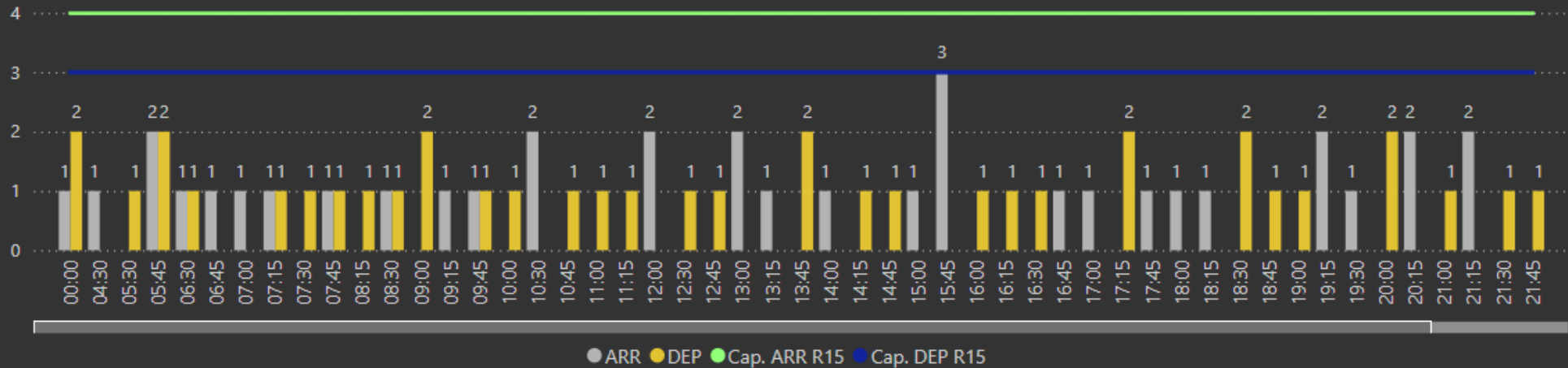
Día Sem. (Weekday)

Todas 

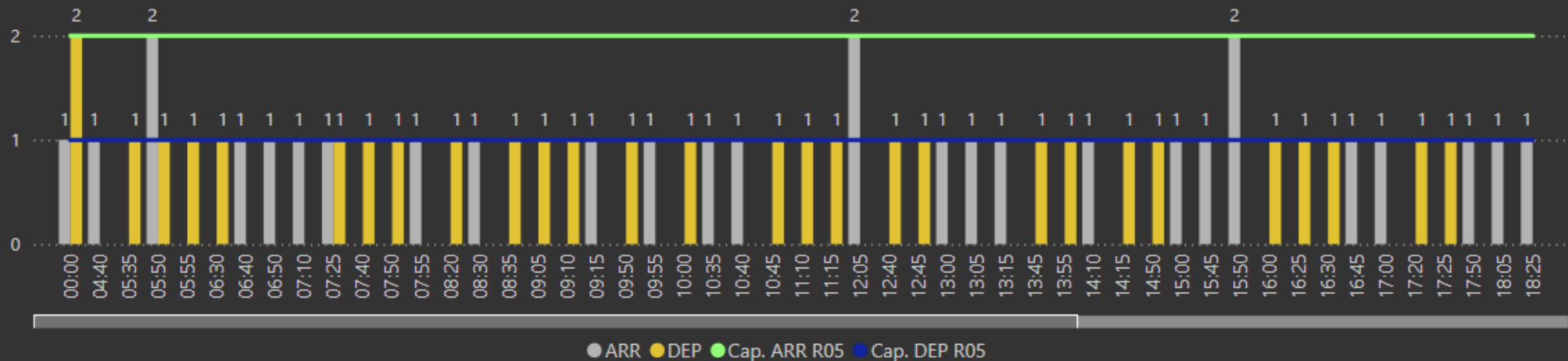
Horario (Hour)

Todas 

Demanda R15 diaria (Daily R15 demand) - UTC ARR/DEP



Demanda R05 diaria (Daily R05 demand) - UTC ARR/DEP



Medidas ATFM

Estado	Origen	Destino	Medidas ATFM	Inicio (UTC)	Fin (UTC)	Razón
BOLIVIA	SLLP		No se toman medidas ATFM			
BOLIVIA	SLVR		No se toman medidas ATFM			



NAABOL
NAVEGACIÓN AÉREA Y AEROPUERTOS BOLIVIANOS

